SQUADRATURA 840 X 494 per stampa 1: 10000 - 10 A 100

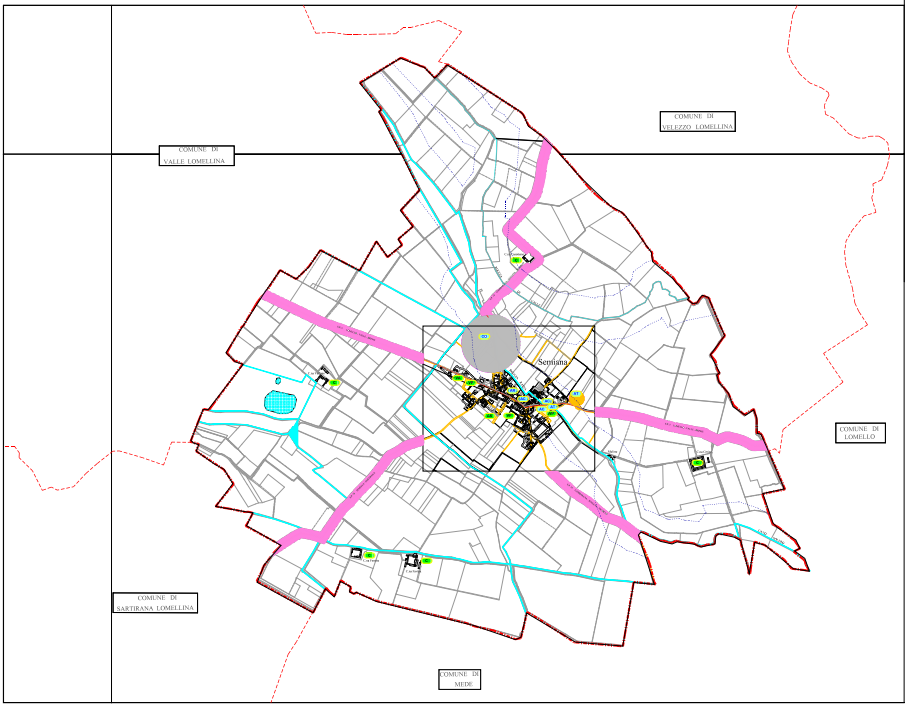

LEGENDA

CONFINE COMUNALE - Comune di Semiana
CONFINI COMUNALI - Comuni limitrofi
CORSI D'ACQUA
SPECCHI D'ACQUA E ALVEI FLUVIALI

SISTEMA INFRASTRUTTURE E MOBILITA'
STRADE PROVINCIALI

SISTEMA AGROECOLOGICO DEL VERDE
AREA A VERDE ATTREZZATO
AREA A VERDE PUBBLICO
ATTREZZATURE PER LO SPORT
NUCLEI CASCINALI ESISTENTI

SISTEMA URBANO E DEI SERVIZI
AREA PER ATTREZZATURE COMUNALI
AREA PER ATTREZZATURE RELIGIOSE
AREA PER ATTREZZATURE CIMITERIALI
AREA PER ATTREZZATURE TECNOLOGICHE

VINCOLI
FASCIA DI RISPETTO DEI CORSI D'ACQUA
FASCIA DI RISPETTO CIMITERIALE
FASCIA DI RISPETTO STRADALE
FASCIA DI RISPETTO GAS

Comune di
SEMIANA
Provincia di Pavia

P. G. T.
PIANO DI GOVERNO DEL TERRITORIO
AI SENSI LEGGE REGIONALE N. 12/2005

Elaborato N. : DP02

Oggetto : QUADRO CONOSCITIVO E ORIENTATIVO

Elementi conoscitivi e vincoli di riferimento relativi allo stato di fatto del territorio comunale infrastrutture e mobilità, aree verdi, agricole, attrezzature comunali e fasce di rispetto

PROGETTISTA Dott. Arch. Renato LAVEZZI

SINDACO Geom. Mario CIGALINO

SEGRETARIO Dott. Francesco D'Angelo

Scala: 1: 10.000 Data: 23 luglio 2008

SQUADRATURA 840 X 494 per stampa 1: 10000 - 10 A 100

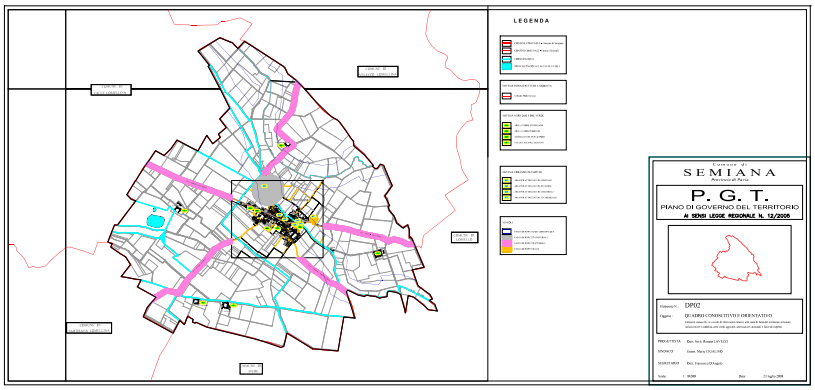
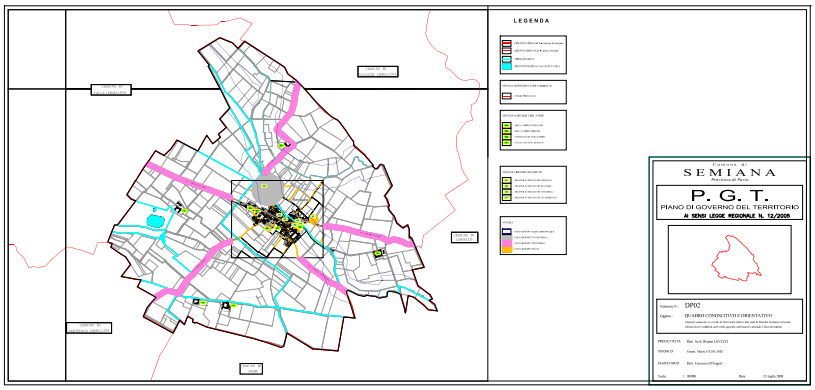
SQUADRATURA 840 X 494 per stampa 1: 10000 - 10 A 100